

# MICROZONAZIONE SISMICA

## Carta di microzonazione sismica

### Livello 2 - FA











SI 0,5 - 1,0 s

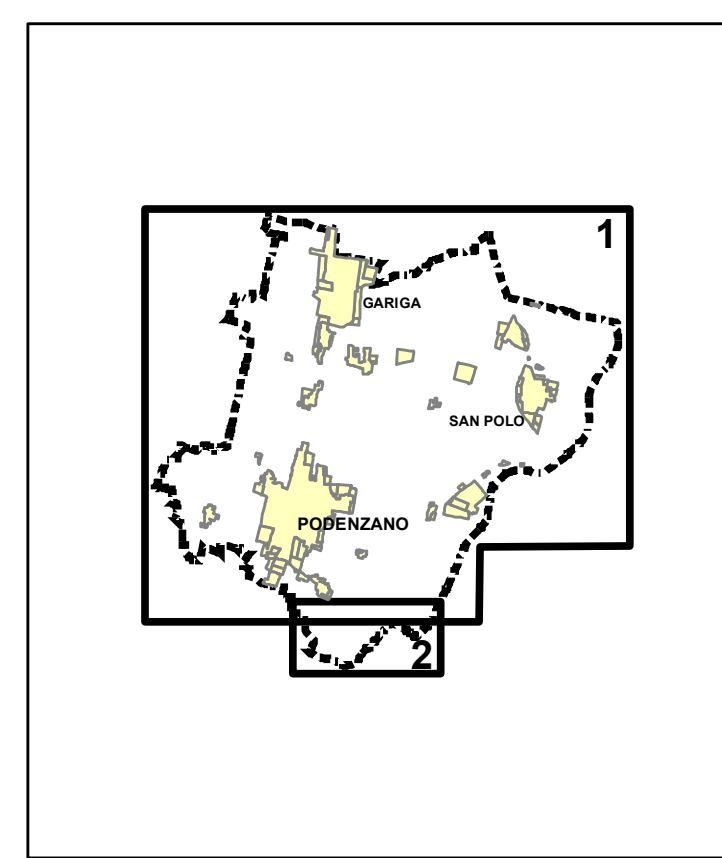
scala 1:10.000  
 Regione Emilia-Romagna  
 Comune di Podenzano



Regione	Soggetto realizzatore	Data
REGIONE EMILIA-ROMAGNA	Dr. Geol. Gabriele Corbelli	Maggio 2018
		Tavola
		8

### Legenda

-  Confine comunale
  -  Territorio urbanizzato
  -  Ambiti per nuove dotazioni territoriali
  -  Territorio urbanizzabile
  -  Viabilità di progetto
- Zone stabili suscettibili di amplificazioni locali**
-  Fa SI 0,5-1,0 s = 1,5 - 1,6
  -  Fa SI 0,5-1,0 s = 1,7 - 1,8
  -  Fa SI 0,5-1,0 s = 1,9 - 2,0
  -  Fa SI 0,5-1,0 s = 2,1 - 2,2
  -  Fa SI 0,5-1,0 s = 2,3 - 2,4



0 2.500 5.000 10.000 Metri

