

**Soprintendenza Archeologia Belle Arti  
e Paesaggio per le province di Parma e  
Piacenza**  
via Bodoni 6  
43121 **Parma (PR)**  
[mbac-sabap-pr@mailcert.beniculturali.it](mailto:mbac-sabap-pr@mailcert.beniculturali.it)

**e p.c.**  
**Comune di Podenzano**  
Via Monte Grappa 100  
29027 Podenzano  
[comune.podenzano@sintranet.legalmail.it](mailto:comune.podenzano@sintranet.legalmail.it)

**Oggetto:** Istanza di autorizzazione alla costruzione e all'esercizio di nuovo impianto fotovoltaico a terra di potenza pari a 3.1 kWp ai sensi dell'art. 6 del D.Lgs 28/2011 e s.m.i., sito nel Comune di Podenzano (PC) in località Cà Rotta (ex cava di ghiaia Cà Rotta).

## **Richiesta di verifica di sussistenza di procedimenti di tutela ovvero procedure di accertamento della sussistenza di beni archeologici<sup>1</sup>**

Il sottoscritto Lusignani Filippo in qualità tecnico incaricato per la predisposizione della documentazione necessaria all'avvio del procedimento di cui all'oggetto, delegato dalla Soc. Agr. San Luca srl con sede in BETTOLA (PC), 29021, Via Torricelle 58, Tel 335-5221557 e PEC [monteaserei@legalmail.it](mailto:monteaserei@legalmail.it) con P.IVA 01571670338, Nr. iscrizione al Registro Imprese 01571670338 Camera di Commercio Industria artigianato e Agricoltura di Piacenza

### **Comunica**

alla Soprintendenza per i Beni Archeologici di essere in procinto di presentare all'Amministrazione comunale di Podenzano di Istanza di Procedura Abilitativa Semplificata (PAS), ai sensi del art 6 del D.Lgs 28/2011, alla realizzazione e all'esercizio di un impianto di produzione di energia elettrica da fonti rinnovabili, identificato catastalmente al foglio 43, alle particelle 5 e 6 del comune censuario di Podenzano, della potenza elettrica di pari a circa 3.1 MWp; trattasi di superficie pari a 3.4 ha circa che fra il 2013 e il 2019<sup>2</sup> fu assoggettata ad attività di escavazione, di inerti pregiati<sup>3</sup>, da parte della ditta Molinelli srl (scavo di ghiaia - prof 3 m circa) che ha previsto un recupero a mezzo ritombamento fino a piano campagna. L'intervento richiederà anche la posa di un cavidotto di MT interrato di connessione alla rete di E-Distribuzione per il dispacciamento dell'energia prodotta dall'impianto fotovoltaico (lunghezza di circa 105m); il tracciato di detto cavidotto rimarrà all'interno dell'area in passato escavata in quanto la consegna dell'energia prodotta dall'impianto fotovoltaico sarà ad un esistente palo di derivazione posto sul confine orientale dell'area di intervento.

---

<sup>1</sup> Art. 13.3 del DM Sviluppo economico del 10/09/2010

<sup>2</sup> autorizzata dall'Amministrazione comunale di Podenzano in data 20 dicembre 2013, con determina 1/2013 e successivamente dall'Unione Valnure Valchero con aut. 1/2019 prot. n° 880/2019 del 21/01/2019

<sup>3</sup> ghiaie

### chiede

l'espressione del parere sull'esistenza di vincoli in istruttoria o la sussistenza di un interesse archeologico nel sito ove sorgerà l'impianto e dove verrà posato il cavidotto. A tal fine si trasmette la seguente documentazione:

- Estratto da CTR con evidenziata l'area di ubicazione dell'impianto;
- Estratto di mappa catastale con evidenziata l'area di ubicazione dell'impianto
- Progetto delle opere previste, con specifiche indicazioni in merito a tutte le attività di scavo e le manomissioni del sottosuolo previste (anche di lieve entità), loro posizionamento ed estensione in planimetria e profondità (sia per quanto riguarda l'impianto sia per le opere per la connessione alla rete elettrica);
- Documentazione fotografica storica dell'area di cava entro cui l'impianto fotovoltaico verrà realizzato
- Autorizzazioni rilasciate e relative proroghe
- Collaudo cava rilasciato dall'Amministrazione comunale
- Delega Soc. Agr. San Luca srl

In fede

Piacenza 19/03/2024

Si allega documento identità in corso di validità

Firma

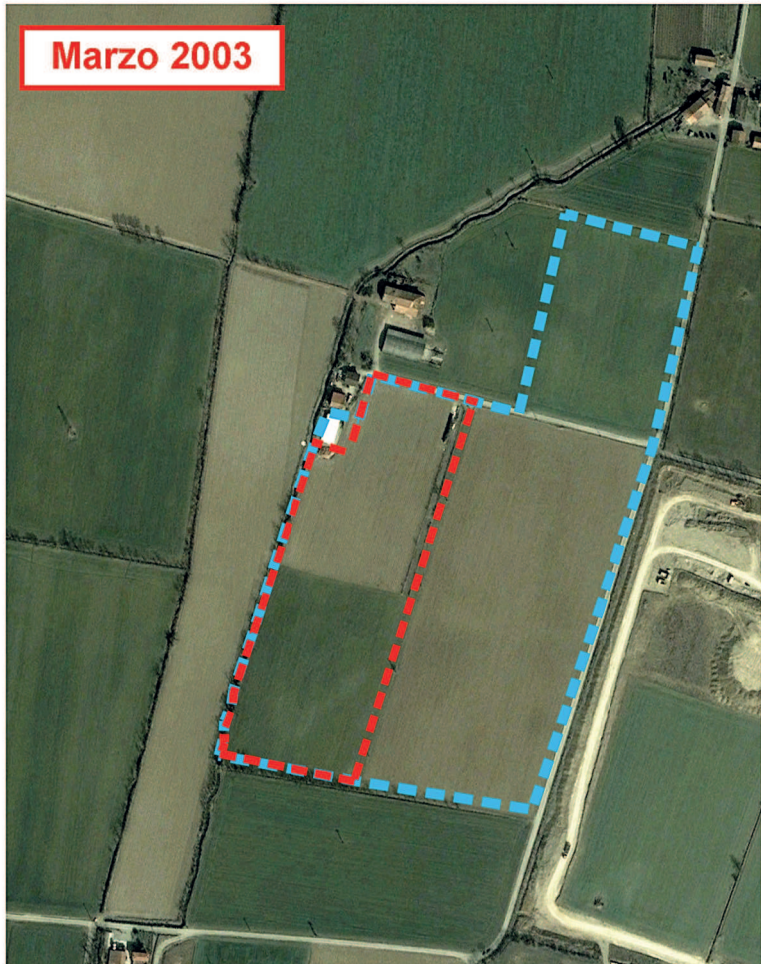




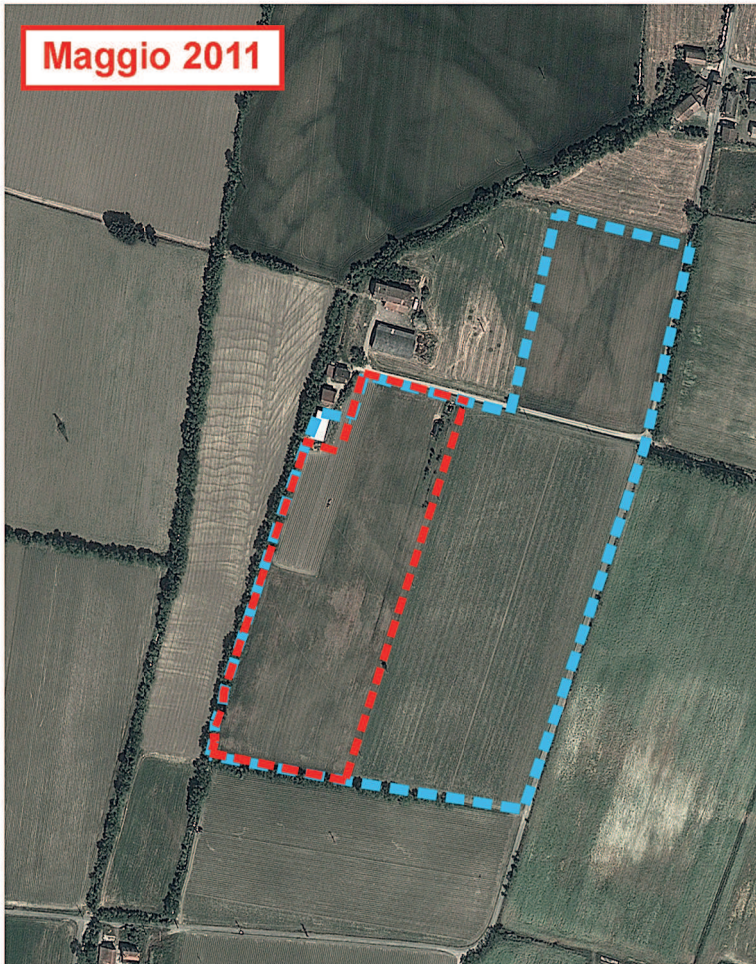




Marzo 2003



Maggio 2011



Aprile 2017



Marzo 2021



Perimetro ex "Cà Rotta"



Impianto fotovoltaico in progetto





Marca da bollo € 16,00



Comuni di Carpaneto P.no – Podenzano  
San Giorgio P.no e Vigolzone  
SPORTELLO UNICO PER LE ATTIVITA' PRODUTTIVE  
Sede : Podenzano , Via Montegrappa n. 100 – 29027 Podenzano

Prot. n.

Podenzano , 20 dicembre 2013

## PROCEDIMENTO UNICO PER AUTORIZZAZIONE ALL'ATTIVITÀ ESTRATTIVA N. 01/2013

**OGGETTO** : cava di ghiaia denominata Comparto Estrattivo P15 C2 "Cà Rotta" - Ditte proponenti :

1. CO.GE.CA. S.r.l. con sede legale nel Comune di Podenzano (PC), Strada per Albone n. 2, C.F. e P. IVA 01391890330;
2. MOLINELLI S.r.l. con sede legale nel Comune di Ponte dell'Olio (PC), Via dell'Artigianato 4, C.F. e P. IVA 01076450335;

RICHIAMATA la richiesta di autorizzazione all'attività estrattiva presentata dalla ditta CO.GE.CA. S.r.l. al S.U.A.P. presso il Consorzio Ambientale Pedemontano con sede a Ponte dell'Olio (PC), Via V. Veneto n. 78 in data 02/09/2010 con prot. n. 2561, successivamente integrata in data 08/03/2011 e da questi trasmessa al Comune di Podenzano in data 10/03/2011 prot. nn. 537 e 538 , istanza pervenuta all'Ente comunale in data 15/03/2011 con nota acclarata al prot. gen. n. 2863;

DATO ATTO che tale richiesta ha per oggetto il rilascio dell'autorizzazione all'esercizio dell'attività estrattiva della cava denominata "Cà Rotta" , comparto estrattivo P15 C2 ;

DATO ATTO altresì che il S.U.A.P. presso il Consorzio Ambientale Pedemontano, una volta completata la pratica dal punto di vista documentale, ha avviato l'iter procedurale previsto dal D.P.R. 447/98 come modificato ed integrato dal D.P.R. 440/2000;

DATO ATTO che il comparto estrattivo in parola, in ottemperanza alle disposizioni di cui all'art. 2 delle N.T.A. del P.I.A.E. 2001 nonché alle norme in materia ambientale (V.I.A.) di cui all'art. 9 della L.R. 18 maggio 1999 nr. 9 recante "Procedure in materia di impatto ambientale" nonché della deliberazione assunta dalla R.E.R. con atto G.R. 15 luglio 2002 nr. 1238 recante "Approvazione direttiva generale sull'attuazione L.R. 9/99 Disciplina procedura valutazione impatto ambientale e delle linee guida generali per redazione e valutazione degli elaborati per la procedura di verifica (screening) e del S.I.A. per la procedura di V.I.A. (art. 8, L.R. 9/99)", è stato sottoposto a procedura



di V.I.A. conclusasi positivamente (conferenza finale in data 29/06/2010) approvata dalla G.C. di Podenzano con deliberazione n. 92 del 02/09/2010;

**RICHIAMATI** i dati essenziali della cava oggetto della presente autorizzazione:

attività estrattiva di materiali inerti ghiaiosi da svolgersi nel territorio del Comune di Podenzano (PC) in località Molino S. Rocco denominata "Cà Rotta", Comparto P15 – C2 del P.A.E. vigente, su terreni distinti al N.C.T. di Podenzano al Foglio n. 39, Mappale n. 15, Foglio 43, Mappali 5 – 6 e 7;

**DATO ATTO** che il progetto di cava è stato assoggettato a procedura di V.I.A., conclusasi positivamente secondo l'iter amministrativo relativo alle disposizioni di cui alla L.R. 18 maggio 1999 n. 9 recante "Procedure in materia di impatto ambientale" come modificata ed integrata dalla L.R. 16 novembre 2000 n. 35 e ss.mm.ii.;

**DATO ATTO** che il progetto esecutivo di cava presentato dalle Ditte CO.GE.CA. S.r.l. e MOLINELLI S.r.l., redatto dal Dott. Geol. Alberto Soregaroli iscritto all'Ordine dei Geologi della Regione Emilia Romagna al n. 753, è costituito dai seguenti elaborati:

- Documentazione amministrativa:

- Certificato catastale ed estratto di mappa
- Titolo conferente la disponibilità dei terreni
- Certificati di iscrizione alla camera di commercio
- Designazione del direttore responsabile dei lavori e del sorvegliante
- Asseverazione progettista
- Richiesta autorizzazione viabilità su area demaniale
- Affidamento lavori di coltivazione e recupero cava
- Parere inerente la procedura di V.I.A.
- Documentazione Tecnica
- Relazione Tecnica
- Piano di Gestione e Manutenzione delle Opere di Sistemazione Finale
- D.S.S. - Documento di Salute e Sicurezza
- Documento di Stabilità dei Fronti di Scavo
- Tavole:

COROGRAFIA (SCALA 1:25000/10000)

INQUADRAMENTO CATASTALE (SCALA 1:2000)

CARTA GEOLOGICO-GEOMORFOLOGICA (SCALA 1:10000)

CARTA IDROGEOLOGICA (SCALA 1:5000)

CARTA PEDOLOGICA (SCALA 1:5000)

CARTA DELL'USO DEL SUOLO E DELL'ASSETTO VEGETAZIONALE (SCALA 1:5000)

INQUADRAMENTO PUNTI DI RIPRESA FOTOGRAFICA (SCALA 1:5000)

CARTA DEI VINCOLI URBANISTICO-TERRITORIALI (SCALA 1:5000)

CARTA DELLA VIABILITÀ INTERESSATA DAL TRAFFICO DI CAVA (SCALA 1:5000)

STATO DI FATTO PLANO-ALTIMETRICO QUOTATO (SCALA 1:1000)

PROGETTO ESCAVAZIONE -PLANIMETRIA- (SCALA 1:1000)

PROGETTO ESCAVAZIONE -SEZIONI-

CARTA DI ORGANIZZAZIONE DEL CANTIERE (SCALA 1:1000)

PROGETTO DI SISTEMAZIONE FINALE -PLANIMETRIA- (SCALA 1:1.000)

PROGETTO DI SISTEMAZIONE FINALE -SEZIONI

PROGETTO DI RECUPERO NATURALISTICO - PLANIMETRIA (SCALA 1:1.000)

PROGETTO DI RECUPERO NATURALISTICO - SCHEMA IMPIANTO VEGETAZIONALE

- Allegati:

STRATIGRAFIA DEI POZZI IDRICI

DOCUMENTAZIONI INDAGINI GEOGNOSTICHE

All. 2.1 UBICAZIONE INDAGINI GEOGNOSTICHE

All. 2.2 STRATIGRAFIE POZZETTI GEOGNOSTICI

DOCUMENTAZIONE FOTOGRAFICA

DOCUMENTAZIONE RILIEVO FLORISTICO

DOCUMENTAZIONE CAPOSALDI PERMANENTI

DOCUMENTAZIONE FOTOGRAFICA AMBITO DI CAVA

ORTOFOTO

PIANO DI MONITORAGGIO



**IL RESPONSABILE DELLO SPORTELLO UNICO PER LE ATTIVITA' PRODUTTIVE  
UNIONE VALNURE e VALCHERO**

VERIFICATO che gli allegati tecnici redatti dal Dott. Geol Alberto Soregaroli iscritto al n. 753 dell'Ordine dei Geologi della Regione Emilia Romagna, con studio in C. Speciano n. 5 – Cremona (CR) , risultano conformi a quanto previsto dall'art. 13 della L.R. 17/1991;

VISTA la L.R. 18 luglio 1991 n° 17 recante "Disciplina delle Attività Estrattive" e successive modificazioni ed integrazioni effettuate con L.R. 23.11.1992 n° 42, L.R. 13.05.1993 n° 23, L.R. 20.12.1993 n° 45, L.R. 30.01.1995 n° 6;

RICHIAMATA la deliberazione della Giunta Regionale 15 luglio 2002 nr. 1238 recante *"Approvazione direttiva generale sull'attuazione L.R. 9/99 Disciplina procedura valutazione impatto ambientale e delle linee guida generali per redazione e valutazione degli elaborati per la procedura di verifica (screening) e del S.I.A. per la procedura di V.I.A. (art. 8, L.R. 9/99)"* ;

PRESO ATTO del vigente strumento di pianificazione inerente l'attività estrattiva nella Provincia di Piacenza, meglio noto come Piano Infraregionale per le Attività Estrattive 2011 (P.I.A.E. 2011), adottato dal Consiglio Provinciale in data 26/03/2012 con atto C.P. n. 23, controdedotto in data 12/10/2012 con atto C.P. n. 90 ed approvato in data 21/12/2012 con atto C.P. n. 124;

DATO ATTO altresì che il Comune di Podenzano è dotato del Piano per le Attività Estrattive in adeguamento alle previsioni del P.I.A.E. Provinciale , piano redatto unitamente al P.I.A.E. provinciale con decorrenza di validità a far data dal 30/01/2013 (data di pubblicazione sul BURERT del P.I.A.E. Provinciale con validità – per Podenzano – di P.A.E.);

DATO ATTO che l'attività estrattiva oggetto di richiesta – denominata "Cà Rotta" – Comparto P15 – C2" è compresa tra quelle individuate dal richiamato Piano Comunale delle Attività Estrattive;

PRECISATO che sulla base della disciplina di settore l'attività estrattiva in questione era già stata preliminarmente sottoposta a Valutazione di Impatto Ambientale (V.I.A.) e richiamata in tal senso la deliberazione G.C. n. 92 del 02/09/2010;

RICHIAMATO l'atto di disponibilità dei terreni, per la cessione di sfruttamento finalizzata all'estrazione di materiali inerti (ghiaia) prodotto dalle ditte richiedenti, atto per altro richiamato nella convenzione per l'esercizio dell'attività estrattiva sottoscritto in data 19 ottobre 2011 avanti il Dott. Giuseppe Rocca Notaio con studio in Piacenza Via Carducci , atto Repertorio n. 61620 di Raccolta n. 27102; i proprietari dei terreni interessati dall'attività estrattiva risultano essere i Signori : Bosi Celestino , Bosi Massimo, Mazzocchi Giuseppina, Cavanna Antonio, Cavanna Giovanna, Cavanna Maria Giuseppina, Ghilardelli Luisa, Rossi Maria, Rossi Lucio , nonché i proprietari dei terreni interessati dagli interventi di recupero naturalistico nell'ambito estrattivo AC3 – Pradassana , Signori Toscani Ines, Ferrari Luigi e Ferrari Antonella;

richiamato il parere della Commissione Tecnica Infraregionale delle Attività Estrattive della Provincia di Piacenza in adunanza del 28.04.2011 con parere n° 304/11 per la coltivazione della cava di ghiaia denominata "Molino San Rocco di Podenzano" a cura della Ditta sopra richiamata, ai sensi dell'art. 11 comma 1 della L.R. 18.07.1991, n° 17 – favorevole nel rispetto delle seguenti, testuali, prescrizioni:



A)

1. *“Occorre specificare la destinazione delle aree di cumulo di terreno scolturato anche in merito al rispetto del decreto legislativo n. 117/2008 (attuazione della direttiva 2006/21/CE relativa alla gestione dei rifiuti delle industrie);*
2. *In attuazione dell'art. 35, comma 5 delle N.T.A. Del PTCP (approvato con atto Consiglio Provinciale n. 69 in data 02/07/2010) il materiale utilizzato per il ritombamento dovrà rispettare i limiti di cui alla tabella “A” dell'Allegato, Parte IV, del D.Lgs 152/2006;*
3. *E' necessario che il recupero naturalistico avvenga contestualmente al recupero della cava Pradassana e pertanto dovrà essere concluso entro il 20 settembre 2013, salvo eventuali proroghe concesse dal Comune; a partire da questa data occorre attivare gli interventi di manutenzione decennali previsti dal progetto;*
4. *E' necessario che venga garantito il mantenimento delle stepping stones e delle siepi lineari in progetto anche successivamente ai dieci anni di manutenzione previsti dal progetto, in quanto ai sensi del PTCP art. 60 comma 2le aree oggetto di attività estrattiva per le sole parti sulle quali siano stati compiuti i ripristini naturalistici ricadono nella “aree di valore naturale ed ambientale” e ai sensi del criterio 3 dell'all. 6.4 del PIAE (applicato dal PAE per il recupero di tale attività estrattiva) sono destinati all'istituzione di Aree di Riequilibrio Ecologico;*
5. *Per il recupero naturalistico non utilizzare Prunus Padus e Lonicera Caprifolium, perchè non appartenenti alla flora autoctona;*
6. *Il Comune dovrà operare, in sede di convenzione ed autorizzazione, il necessario raccordo funzionale con la cava Pradassana il cui ripristino ambientale è direttamente collegato con la cava in esame;*
7. *La scrittura privata di autorizzazione agli scavi dovrà essere registrata presso il competente Ufficio delle Entrate;*

B) all'acquisizione di tutti gli ulteriori pareri e autorizzazioni eventualmente prescritte con particolare riferimento:

1. *dal D.Lgs 24/01/2004 n. 42 (tutela delle zone di particolare interesse ambientale)*
2. *dal D.P.R. 09/04/1959 n. 128 per quanto riguarda la distanza di rispetto dalle strutture elencate nella descrizione progettuale di cui sopra.*

RICHIAMATI altresì :

- il parere favorevole reso dall'Azienda Unità Sanitaria Locale di Piacenza formulato in data 25/03/2011 prot. n. 14354 (favorevole con prescrizioni circa l'opportunità di effettuare, nel tempo, operazioni di monitoraggio delle acque tramite piezometri);
- il parere favorevole reso dall'Agenzia regionale prevenzione ambientale A.R.P.A. , Sezione di Piacenza, trasmesso con nota prot. n. PGPC/2011/3347/XXXI.1/1 del 04/04/2011;
- il parere favorevole reso dal Ministero per i Beni Archeologici e le Attività Culturali – Soprintendenza per i Beni Archeologici dell'Emilia Romagna espresso in data 20/10/2010 prot. n. 13200 con la seguente prescrizione : *“si ribadisce la necessità di effettuare qualche controllo di carattere preventivo al fine di escludere il rischio di rinvenimenti archeologici in corso d'opera”*

VERIFICATO che le Ditte richiedenti sono in possesso dei necessari requisiti imprenditoriali, tecnici ed organizzativi essendo iscritte presso la Camera di Commercio Industria Artigianato e Agricoltura di Piacenza – Ufficio Registro delle Imprese come segue :

- “MOLINELLI S.r.l.” con sede in Ponte dell'Olio, via Dell'Artigianato n. 4 – C.F. e nr. d'iscrizione 01076450335, iscritta al Registro Imprese di Piacenza al n. REA 125670;
- “CO.GE.CA. S.r.l.” con sede in Podenzano (PC), Strada Comunale per Albone n. 25 frazione San Polo , C.F. e nr. d'iscrizione 013917890330 , iscritta al Registro Imprese di Piacenza al n. REA PC - 158528;



RISCONTRATO che la bozza di convenzione presentata risulta conforme allo schema tipo approvato con deliberazione Giunta Regionale n. 70 del 21/01/1992 nella quale sono richiamati e precisati i requisiti di cui all'art. 12 della L.R. 18/07/1991 n.17 e s.m.i.;

CONSIDERATO che in data 13/10/2011 la Giunta Comunale del Comune di Podenzano con deliberazione n. 100 ha approvato la bozza di convenzione del piano di cava denominato "C' Rotta";

DATO ATTO dell'avvenuta stipula della Convenzione per Attività Estrattive - ai sensi della L.R. 18.07.1991 nr. 17 artt. 11 e 12 – stipulata in data 19/10/2011 con atto a ministero Dott. Giuseppe Rocca , Repertorio n. 61620 di Raccolta n. 27102, atto stipulato tra il Comune di Podenzano , la Ditta MOLINELLI S.r.l. E la Ditta CO.GE.CA. S.r.l. ed i Signori Bosi Celestino , Bosi Massimo, Mazzocchi Giuseppina, Cavanna Antonio, Cavanna Giovanna, Cavanna Maria Giuseppina, Ghilardelli Luisa, Rossi Maria, Rossi Lucio , nonché i proprietari dei terreni interessati dagli interventi di recupero naturalistico nell'ambito estrattivo AC3 – Pradassana , Signori Toscani Ines, Ferrari Luigi e Ferrari Antonella;

DATO ATTO che le Ditte richiedenti hanno stipulato polizza fideiussoria con primaria compagnia di assicurazione ALLIANZ S.p.A. con decorrenza dal giorno 19/10/2011 e termine il giorno 19/10/2017, per l'importo di € 785.727,04 nel rispetto di quanto stabilito dalla citata convenzione;

PRECISATO, con particolare riferimento ai punti 6 e 7 del citato parere della Commissione Provinciale, che :

1. la convenzione stipulata in data 19/10/2011 con atto a ministero Dott. Giuseppe Rocca è stata sottoscritta sia dai proprietari dei terreni interessati ad escavazione che da quelli interessati al recupero ambientale sulla cava denominata "Pradassana";

PRESO ATTO che l'attività estrattiva avverrà secondo le modalità del progetto approvato e comunque nel rispetto degli elaborati grafici, tecnici e della convenzione sopra richiamata nonché nella stretta osservanza delle disposizioni legislative sovraordinate vigenti, oltre che all'osservanza delle prescrizioni di cui all'atto comunale di approvazione della V.I.A., atto G.C. n. 92 del 02/09/2010;

per quanto sopra richiamato

### **AUTORIZZA**

fatti salvi i diritti di terzi, le Ditte :

1. CO.GE.CA. S.r.l. con sede legale nel Comune di Podenzano (PC), Strada per Albone n. 2, C.F. e P. IVA 01391890330;
2. MOLINELLI S.r.l. con sede legale nel Comune di Ponte dell'Olio (PC), Via dell'Artigianato 4, C.F. e P. IVA 01076450335;

ad eseguire i lavori di coltivazione della cava denominata "Cà Rotta" ubicata in Comune di Podenzano (PC) in località Molino S. Rocco – Comparto P15 – C2 del P.A.E. vigente sui terreni distinti al N.C.T. di Podenzano, Foglio 39, Mappale 15 e Foglio 43 mappali 5 – 6 – 7 , secondo le modalità del progetto approvato e subordinatamente all'osservanza delle seguenti prescrizioni :

A)

1. *"Occorre specificare la destinazione delle aree di cumulo di terreno scolturato anche in merito al rispetto del decreto legislativo n. 117/2008 (attuazione della direttiva 2006/21/CE relativa alla gestione dei rifiuti delle industrie);*
2. *In attuazione dell'art. 35, comma 5 delle N.T.A. Del PTCP (approvato con atto Consiglio Provinciale n. 69 in data 02/07/2010) il materiale utilizzato per il ritombamento dovrà rispettare i limiti di cui alla tabella "A" dell'Allegato, Parte IV, del D.Lgs 152/2006;*



3. *E' necessario che il recupero naturalistico avvenga contestualmente al recupero della cava Pradassana e pertanto dovrà essere concluso entro il 20 settembre 2013, salvo eventuali proroghe concesse dal Comune; a partire da questa data occorre attivare gli interventi di manutenzione decennali previsti dal progetto;*
4. *E' necessario che venga garantito il mantenimento delle stepping stones e delle siepi lineari in progetto anche successivamente ai dieci anni di manutenzione previsti dal progetto, in quanto ai sensi del PTCP art. 60 comma 2le aree oggetto di attività estrattiva per le sole parti sulle quali siano stati compiuti i ripristini naturalistici ricadono nella "aree di valore naturale ed ambientale" e ai sensi del criterio 3 dell'All. 6.4 del PIAE (applicato dal PAE per il recupero di tale attività estrattiva) sono destinati all'istituzione di Aree di Riequilibrio Ecologico;*
5. *Per il recupero naturalistico non utilizzare Prunus Padus e Lonicera Caprifolium, perchè non appartenenti alla flora autoctona;*
6. *Il Comune dovrà operare, in sede di convenzione ed autorizzazione, il necessario raccordo funzionale con la cava Pradassana il cui ripristino ambientale è direttamente collegato con la cava in esame;*
7. *La scrittura privata di autorizzazione agli scavi dovrà essere registrata presso il competente Ufficio delle Entrate;*

B) all'acquisizione di tutti gli ulteriori pareri e autorizzazioni eventualmente prescritte con particolare riferimento:

1. *dal D.Lgs 24/01/2004 n. 42 (tutela delle zone di particolare interesse ambientale)*
2. *dal D.P.R. 09/04/1959 n. 128 per quanto riguarda la distanza di rispetto dalle strutture elencate nella descrizione progettuale di cui sopra.*

#### **DA' ATTO**

1. che per quanto non espressamente richiamato nel presente atto resta fermo quanto disposto L.R. 18 luglio 1991 n° 17 recante "Disciplina delle Attività Estrattive" e successive modificazioni ed integrazioni;
2. che la durata della presente autorizzazione è fissata in complessivi 5 (cinque) anni dalla data di rilascio del presente provvedimento (e quindi fino al 20/12/2017), di cui anni 4 (quattro) per la fase di coltivazione ed anni 1 (uno) per il recupero ambientale.

#### **DISPONE**

- che copia del presente provvedimento e degli elaborati allegati sia depositato presso il cantiere sino all'avvenuta ultimazione delle opere;
- che il presente atto è rilasciato a favore delle Ditte MOLINELLI S.r.l., con sede in Ponte dell'Olio, via Dell'Artigianato n. 4 e CO.GE.CA. S.r.l. Con sede a Podenzano (PC), Strada Comunale per Albone n. 25 frazione San Polo, senza pregiudizio dei diritti di terzi e senza che il medesimo incida sulla titolarità della proprietà o di altri diritti reali relativi ai beni immobili in esso considerati;
- che il presente provvedimento sia trasmesso, per quanto di competenza, alla Provincia di Piacenza, all'A.R.P.A. Sezione di Piacenza ed all'Azienda U.S.L. di Piacenza.

**Il Responsabile dello Sportello Unico per le Attività Produttive  
Unione Valnure e Valchero  
(Arch. Pierguido Ferrari Agradi)**







\*\*\*\*\*

Il sottoscritto MOLINELLI FABIO dichiara di aver  
ritirato oggi 28 DIC 2013 l'originale del presente provvedimento conclusivo con n.  
/// allegati e di obbligarsi all'osservanza di tutte le condizioni e prescrizioni cui il  
rilascio stesso è stato subordinato.

In fede  
IL DICHIARANTE





SPORTELLO UNICO PER LE ATTIVITA' PRODUTTIVE  
DELL'UNIONE VALNURE E VALCHERO DEI COMUNI DI  
CARPANETO P.NO - GROPPARELLO - PODENZANO - SAN GIORGIO E VIGOLZONE



Autorizzazione nr. 1/2019

Podenzano, lì 21 gennaio 2019

**OGGETTO:** Autorizzazione di variante all'Autorizzazione n. 1/2013 del 20/12/2013, prorogata di anni uno (1) dal Provvedimento del Comune di Podenzano prot. gen. n. 10191 del 20/11/2018, per variazione del piano di recupero della cava di ghiaia denominata "Cà Rotta - Polo P.I.A.E. n. 15 - comparto P15 - C".

#### IL RESPONSABILE DELLO SPORTELLO UNICO PER LE ATTIVITA' PRODUTTIVE DELL'UNIONE VALNURE VALCHERO

**RICHIAMATA** la L.R. 18 luglio 1991 n° 17 recante "Disciplina delle Attività Estrattive" e successive modificazioni ed integrazioni effettuate con L.R. 23.11.1992 n° 42, L.R. 13.05.1993 n° 23, L.R. 20.12.1993 n° 45, L.R. 30.01.1995 n° 6;

**RICHIAMATA** la L.R. 24 marzo 2000 n° 20 recante "Disciplina generale sulla tutela e l'uso del territorio" e successive modifiche;

**VISTO** lo strumento di pianificazione inerente la disciplina dell'attività estrattiva nella Provincia di Piacenza, ovvero il Piano Infraregionale per le Attività Estrattive (P.I.A.E.) approvato dal Consiglio Provinciale con atto n. 124 del 21 dicembre 2012, con valore ed effetti di Piano comunale per le Attività Estrattive (P.A.E.) per il Comune di Podenzano;

**RICHIAMATA** l'autorizzazione unica rilasciata dal SUAP Unione Valnure e Valchero con provvedimento n. 1/2013 del 20 dicembre 2013, con scadenza 20 dicembre 2018 salvo proroghe di legge, ai sensi e per gli effetti della L.R. 18/07/1991 n. 17 per l'esecuzione dei lavori di coltivazione della cava di ghiaia sita in Comune di Podenzano, località Molino del Fuoco, Polo P.I.A.E. n. 15 comparto P15 - C2, denominata Cà Rotta;

**RICHIAMATA** la convenzione per l'esercizio dell'attività estrattiva stipulata in data 19 ottobre 2011 a ministero Dott. Giuseppe Rocca, Repertorio n. 61620 di Raccolta n. 27102, avente ad oggetto la cava di ghiaia denominata Cà Rotta, Polo P.I.A.E. n. 15 - comparto P15 - C2;

**DATO ATTO** che l'Autorizzazione all'esercizio dell'attività estrattiva n. 1/2013 del 20 dicembre 2013 riguarda i lavori di coltivazione e del successivo recupero ambientale della cava di ghiaia in parola, sui terreni individuati al C.T. di Podenzano, Foglio 39, Mappale 15 e Foglio 43, Mappali 5, 6 e 7;

**RICHIAMATA** la denuncia di esercizio cava presentata in data 16/01/2014 prot. Prov. PC. n. 1962 con la quale è stato comunicato il nominativo del Direttore responsabile dei lavori nella persona del Sig. Fabio Molinelli, come previsto dall'art. 27 del DPR n. 128/1959 e ss.mm.ii.;

**DATO ATTO** che il termine per l'ultimazione dei lavori di cava e di recupero ambientale era fissato in cinque anni decorrenti dalla data di rilascio dell'Autorizzazione per l'esercizio dell'attività estrattiva (20/12/2013), e quindi per la data del 20/12/2018;



UNIONE VALNURE E VALCHERO UNIONE VALNURE E VALCHERO	<b>U</b>
<b>COPIA CONFORME ALL'ORIGINALE DIGITALE</b>	
Protocollo N.0000880/2019 del 21/01/2019	
Firmatario: PAOLO BELLINGERI	
Documento Principale	

**VISTA** la richiesta di proroga di anni uno (1) del termine di scadenza dell'Autorizzazione n. 1/2013 del 20/12/2013 per la conclusione dei lavori di coltivazione della cava di ghiaia in parola presentata dalla ditta Molinelli S.r.l. in data 18/02/2017 prot. n. 1456;

**VISTO** il Provvedimento di proroga di anni uno (1) dell'Autorizzazione n. 1/2013 del 20/12/2013 afferente la coltivazione della cava di ghiaia denominata *Cà Rotta* - Polo P.I.A.E. n. 15 – comparto P15 – C2 - Molino del Fuoco, rilasciato dal Comune di Podenzano in data 20/11/2018 prot. gen. n. 10191;

**DATO ATTO** che la ditta MOLINELLI S.r.l. con sede legale a Ponte dell'Olio, via dell'Artigianato, nr. 4, ha presentato domanda di attivazione della procedura Screening al Comune di Podenzano in data 27/07/2017 con nota prot. n. 6651, istanza avente ad oggetto la variante al piano di recupero ambientale della cava di ghiaia denominata *"Cava di ghiaia Cà Rotta"*, Polo P.I.A.E. n. 15 – Comparto P15-C2 Molino del Fuoco.

**ATTESO** che il progetto appartiene alla categoria B.3.2 Cave e torbiere di cui all'Allegato B alla L.R. 9/1999 e che l'autorità competente è il Comune di Podenzano;

**ATTESO** che la variante al piano di recupero prevede che nelle fasi di ritombamento delle fosse di scavo possano essere utilizzate anche alcune tipologie di rifiuti speciali non pericolosi in sostituzione di materie prime esclusivamente naturali, secondo quanto consentito al comma 3. dall'art. 44 del PIAE vigente corrispondente al comma 3. dell'art. 41 del PAE comunale vigente;

**CONSIDERATO** che il Comune di Podenzano avrebbe dovuto, al momento della presentazione in data 27.07.2017 con prot. 6651 della procedura di verifica Screening da parte della ditta Molinelli Srl, comunicare alla stessa che l'istanza doveva essere inoltrata al SUAP dell'Unione Valnure Valchero in quanto autorità procedente indipendentemente dai contenuti dell'art. 19 del *"Regolamento per l'organizzazione ed il funzionamento dello sportello unico per le attività produttive (SUAP)"*,

**DATO ATTO** che Il Comune di Podenzano, come autorità competente, ai sensi del comma 2 dell'art. 9 della L.R. 9/1999 doveva verificare entro quindici giorni dal ricevimento della domanda la completezza della documentazione

**VISTA** la nota del Comune di Podenzano prot. 8899 del 16.10.2017 con la quale lo stesso ha comunicato alla Ditta richiedente la *"Verifica completezza atti di cui all'art. 9 L.R. 9/99"* con richiesta di documentazione integrativa, *"versamento della somma di €. 500,00 a favore del Comune di Podenzano a titolo di rimborso spese istruttorie per attività estrattiva come prevista dall'art. 28"*;

**CONSIDERATO** che il SUE ha quindi trasmesso solo successivamente in pari data 16.10.2017 con prot. 8922 al SUAP dell'Unione Valnure Valchero, la richiesta di *"Verifica competenza in ordine alle disposizioni di cui all'art. 19 del "Regolamento per l'organizzazione ed il funzionamento dello sportello unico per le attività produttive (SUAP)"*.

**RICHIAMATA** la L.R. 18 maggio 1999 n° 9 recante *"Procedure in materia di impatto ambientale"* e ss.mm.ii.;

**RICHIAMATA** la deliberazione della Giunta Regionale 15 luglio 2002 nr. 1238 recante *"Approvazione direttiva generale sull'attuazione L.R. 9/99 Disciplina procedura valutazione impatto ambientale e delle linee guida generali per redazione e valutazione degli elaborati per la procedura di verifica (screening) e del S.I.A. per la procedura di V.I.A. (art. 11 L.R. 9/99)"*;

**RICHIAMATO** il D.Lgs 3 aprile 2006 n. 152 recante *"Norme in materia ambientale"*;

**RICHIAMATO** il D.Lgs 16 gennaio 2008 n. 4 recante *"Ulteriori disposizioni correttive ed integrative del decreto legislativo 3 aprile 2006 n. 152 recante norme in materia ambientale" Norme in materia ambientale"*;

**DATO ATTO** inoltre che la variante al piano di recupero prevede che nelle fasi di ritombamento delle fosse di scavo possano essere utilizzate anche alcune tipologie di rifiuti speciali non pericolosi in sostituzione di materie prime esclusivamente naturali, secondo quanto consentito al comma 3. dall'art. 44 del PIAE vigente corrispondente al comma 3. dell'art. 41 del PAE comunale vigente;

File name: p:\suap unione v.nure v.chero\pratiche suap\cave\podenzano\autorizz variante cà rotta\autorizz. variante recupero.doc

**"UNIONE VALNURE e VALCHERO"** mail: [suap@unionevalnurevalchero.it](mailto:suap@unionevalnurevalchero.it) - p.e.c. [unionevalnure@legalmail.it](mailto:unionevalnure@legalmail.it)

Sede Amministrativa: Comune di Carpaneto P.no 29013 P. zza XX Settembre, 1

Sede Operativa: Comune Di Podenzano 29027 Via Monte Grappa, 100 tel. 0523 – 554641

**ATTESO** che la procedura di screening è finalizzata all'ottenimento della *idoneità* all'utilizzo di detti rifiuti speciali non pericolosi che dovranno presentare concentrazioni chimiche rispondenti ai limiti di cui alla colonna A di Tabella 1 dell'Allegato 5 alla parte quarta del D.Lgs 152/2006;

**DATO ATTO** che il progetto presentato dalla ditta Molinelli S.r.l. è costituito dai seguenti elaborati tecnici e grafici, su supporto informatico, depositati in atti presso il Comune di Podenzano:

- Studio ambientale preliminare – screening;
- Elaborato grafico tav. 15 – Progetto di sistemazione finale – sezioni – Variante al recupero ambientale;
- Modifiche apportate al progetto di cava autorizzato;
- Relazione sulla conformità del progetto alle previsioni in materia urbanistica, ambientale e paesaggistica (contenuta nello studio preliminare);
- Dichiarazione di conformità del progetto agli strumenti di pianificazione territoriale ed urbanistica;
- Ricevuta di avvenuto pagamento dei diritti istruttori (€ 500,00);
- Dichiarazione sostitutiva di atto di notorietà resa ai sensi dell'art. 47 del D.P.R. 445/2000, in ordine al costo di progettazione e realizzazione del progetto;
- Modello di avviso sul BURET;
- Autorizzazione all'attività estrattiva n. 1/2013 del 20.12.2013;
- Convenzione per l'esercizio dell'attività estrattiva stipulata in data 19.10.2011 a ministero Dott. Giuseppe Rocca Rep. n. 61620 di Racc. n. 27102;
- Delibera G.C. n. 92 del 02/09/2010 di approvazione della V.I.A.;

**DATO ATTO** dell'avvenuta pubblicazione sul B.U.R. della procedura di verifica – screening - relativa al progetto denominato "*Cava di ghiaia Cà Rotta – variante al recupero ambientale*", pubblicata in data 15/11/2017, depositata per 45 giorni consecutivi presso il Comune di Podenzano quale Autorità Competente e pubblicato all'Albo Pretorio on line del Comune di Podenzano nella stessa data del 15/11/2017;

**ACCERTATO** che a seguito della pubblicazione in oggetto non sono pervenute osservazioni al riguardo;

**DATO ATTO** altresì che la procedura di verifica – screening, una volta integrata con la documentazione essenziale prodotta dalla ditta in data 16.10.2017 prot. n. 8887, è stata trasmessa agli enti competenti al rilascio di nulla osta / pareri in data in data 27.10.2010 con nota prot. n. 9233 e segnatamente:

- Regione Emilia-Romagna, Agenzia Regionale per la Sicurezza del Territorio e la Protezione Civile, Servizio Area Affluenti Po – Sezione di Piacenza;
- Provincia di Piacenza, Servizio Programmazione e Territorio, Trasporti, Turismo e Attività Produttive;
- ARPAE – Servizio Territoriale di Piacenza;
- AUSL – Servizi Territoriali, Dipartimento di Sanità Pubblica di Piacenza;

**RICHIAMATI** i seguenti pareri resi dagli enti competenti:

- parere espresso in data 11.12.2017 prot. n. PC/2017/54858 dalla Regione Emilia-Romagna, Agenzia Regionale per la Sicurezza del Territorio e la Protezione Civile, Servizio Area Affluenti Po – Sezione di Piacenza, qui pervenuto in data 12.12.2017 prot. gen. 10566, favorevole con prescrizioni;
- parere espresso dalla Provincia di Piacenza, Servizio Programmazione e Territorio, Trasporti, Turismo e Attività Produttive, favorevole con precisazioni, qui pervenuto in data 18.01.2018 prot. gen. n. 521;
- parere ARPAE S.T. Piacenza, in accordo con ARPAE S.A.C. , espresso in data 28.02.2018 prot. n. 3293, favorevole con precisazioni, qui pervenuto in data 28.02.2018 prot. n. 1853, a seguito di attività istruttoria protrattasi per integrazioni documentali e chiarimenti;

**RICHIAMATO** quanto disposto dalla deliberazione della Giunta Regionale 15 luglio 2002 nr. 1238 recante "*Approvazione direttiva generale sull'attuazione L.R. 9/99 Disciplina procedura valutazione impatto ambientale e delle linee guida generali per redazione e valutazione degli elaborati per la procedura di verifica (screening) e del S.I.A. per la procedura di V.I.A. (art. 8, L.R. 9/99)*" e ss.mm.ii.;

**DATO ATTO** che l'esito conclusivo della procedura di screening deve essere deliberata dall'organo collegiale esecutivo dell'autorità competente – Comune di Podenzano;

File name: p:\suap unione v.nure v.chero\pratiche suap\cave\podenzano\autorizz variante cà rotta\autorizz. variante recupero.doc

"UNIONE VALNURE e VALCHERO" mail: [suap@unionevalnurevalchero.it](mailto:suap@unionevalnurevalchero.it) - p.e.c. [unionevalnure@legalmail.it](mailto:unionevalnure@legalmail.it)

Sede Amministrativa: Comune di Carpaneto P.no 29013 P. zza XX Settembre, 1

Sede Operativa: Comune Di Podenzano 29027 Via Monte Grappa, 100 tel. 0523 – 554641



**RICHIAMATA** la Delibera di Giunta del Comune di Podenzano nr. 40 del 20.03.2018 avente ad oggetto "PROCEDURA DI VERIFICA (SCREENING) AI SENSI DEGLI ARTT. 4BIS E 9 L.R. 9/99 RELATIVA AL PROGETTO DENOMINATO "CAVA DI GHIAIA CÀ ROTTA - VARIANTE AL RECUPERO AMBIENTALE" POLO P.I.A.E. N. 15 – COMPARTO P15-C2 MOLINO DEL FUOCO – PROGETTO B.3.2 DELL'ALLEGATO B - CAVE E TORBIERE. APPROVAZIONE PROCEDURA DI SCREENING";

**DATO ATTO** che il progetto esecutivo di variante al recupero ambientale relativo alla "Cava di ghiaia Cà Rotta - Variante al Recupero Ambientale" Polo P.I.A.E. n. 15 – Comparto P15-C2 Molino del Fuoco, è stato presentato dalla ditta Molinelli S.r.l. in data 27/09/2018 prot. n. 8554 al Comune di Podenzano;

**DATO ATTO** che il progetto esecutivo di variante al recupero ambientale, come approvato dalla sopra menzionata procedura di verifica screening, è costituito dai seguenti elaborati tecnici e grafici, depositati in atti del Comune di Podenzano:

- *Relazione tecnica – settembre 2018;*
- *Verifica di conformità urbanistica, ambientale e paesaggistica;*
- *Bozza di convenzione – solo di modifica agli artt. 4 e 25 della precedente convenzione stipulata in data 19/10/2011 a ministero dott. Giuseppe Rocca Notaio, Rep. n. 61620 di Racc. n. 27102;*
- *Elaborato grafico tav. 15 – Progetto di sistemazione finale – sezioni – Variante al recupero ambientale – luglio 2017;*
- *Delibera G.C. n. 40 del 20/03/2018 di approvazione della procedura di verifica – screening;*

**RICHIAMATO** il parere favorevole con prescrizioni espresso dal Servizio Area Affluenti Po – Ambito Territoriale di Piacenza di cui al parere n. 13/2018 del 16/04/2018, favorevole con prescrizioni che dovranno essere riportate nel provvedimento di Variante all'Autorizzazione 1/2013 per l'esercizio dell'attività estrattiva, ovvero la ditta dovrà adempiere alle prescrizioni contenute dalla D.G.R. n. 1783 del 13/11/2017 inerente l'obbligo di comunicare preventivamente i dati identificativi dei mezzi utilizzati e delle imprese incaricate per il trasporto del materiale derivante dall'attività di cava, conformemente alle disposizioni di cui agli artt. 41 – 47 della L.R. 28/10/2016 n. 18;

**DATO ATTO** che il S.U.E. del Comune di Podenzano ha inviato al SUAP dell'Unione Valnure Valchero in data 14.12.2018 prot. 17250 la documentazione amministrativa ai fini del rilascio dell'Autorizzazione di variante alla precedente n. 1/2013 del 20/12/2013 la cui validità è stata prorogata di anni uno (1) dal Provvedimento rilasciato dal Comune di Podenzano in data 20/11/2018 prot. gen. n. 10191, costituita da:

1. Autorizzazione n. 1/2013 del 20/12/2013 (da variare) rilasciata dal SUAP Unione Valnure e Valchero;
2. delibera di Giunta Comunale n. 130 del 13/11/2018 di approvazione del progetto esecutivo e della bozza di convenzione;
3. certificazione di avvenuta stipula rilasciata dal Notaio Dott.ssa Eloisa Alessandra Luini in data 23/11/2018 relativa alla convenzione sottoscritta in data 23/11/2018 (di cui l'originale non è ancora disponibile in quanto in corsi di registrazione);
4. polizza fideiussoria rilasciata da UnipolSai Assicurazioni con decorrenza 23/11/2018 n. 164588083 a garanzia dell'esecuzione delle opere di recupero ambientale;

**DATO ATTO** che il SUAP dell'Unione Valnure Valchero ha richiesto al S.U.E. del Comune di Podenzano con propria comunicazione prot. 462 del 14.01.2019 documentazione integrativa in riferimento a quella inviata dallo stesso in data 14.12.2018 acclarata al prot. 17250 dell'Unione Valnure Valchero ribadendo che nessun procedimento è stato attivato presso il servizio al fine del rilascio dell'Autorizzazione di variante alla precedente n. 1/2013 del 20/12/2013;

**RICHIAMATA** la Delibera di Giunta del Comune di Podenzano nr. 130 del 13.11.2018 avente ad oggetto "CAVA DI GHIAIA CÀ ROTTA - VARIANTE AL RECUPERO AMBIENTALE" POLO P.I.A.E. N. 15 – COMPARTO P15-C2 MOLINO DEL FUOCO. PRESA D'ATTO ED APPROVAZIONE DEL PROGETTO ESECUTIVO DI CAVA E DELLA BOZZA DI CONVENZIONE, AI SENSI DELL'ART. 12 L.R. 17.07.1991 NR. 17";

**CONSIDERATO** che gli elaborati progettuali, tecnici e grafici, modificati come da variante al progetto di recupero / sistemazione finale oggetto della procedura di screening approvata sono i seguenti:

- Elaborato grafico tav. 15 - Progetto di sistemazione finale sezioni - Variante al recupero ambientale,
- Modifiche apportate al progetto di cava autorizzato,
- Relazione sulla conformità del progetto alle previsioni in materia urbanistica, ambientale e paesaggistica (contenuta nello studio preliminare),
- Bozza di convenzione per l'esercizio dell'attività estrattiva di variante (solo per quanto attiene l'art. 4 - Lavori di sistemazione finale e art. 25 - Sistemazione finale - Discarica) a quella stipulata in data 19 ottobre 2011 a ministero Dott. Giuseppe Rocca Rep. n. 61.620 di Racc. n. 27.102;

**DATO ATTO** che il progetto esecutivo di variante al recupero ambientale approvato dal Comune di Podenzano con Delibera di Giunta Comunale nr. 130 del 13.11.2018, è costituito dai seguenti elaborati tecnici e grafici depositati in atti presso l'Ufficio S.U.E. dello stesso comune:

- Relazione tecnica – settembre 2018
- Verifica di conformità urbanistica, ambientale e paesaggistica;
- Bozza di convenzione – solo di modifica agli artt. 4 e 25 della precedente convenzione stipulata in data 19/10/2011 a ministero dott. Giuseppe Rocca Notaio, Rep. n. 61620 di Racc. n. 27102;
- Elaborato grafico tav. 15 – Progetto di sistemazione finale – sezioni – Variante al recupero ambientale – luglio 2017
- Delibera G.C. n. 40 del 20/03/2018 di approvazione della procedura di verifica – screening;

**CONSIDERATO** che gli elaborati progettuali già approvati, posti a corredo del progetto di cava autorizzato con provvedimento (Autorizzazione) n. 1/2013 del 20.12.2013 rilasciato dal SUAP Unione Valnure Valchero, suddivisi in documenti progettuali, amministrativi e tecnici che mantengono la loro efficacia ad eccezione della Tav. 15 - "Progetto di sistemazione finale - sezioni - Variante al recupero ambientale" e degli artt. 4 e 25 della convenzione stipulata in data 19/10/2011 con atto a ministero Dott. Giuseppe Rocca, Repertorio n. 61620 di Raccolta n. 27102, progetto di cava depositato in atti e costituito da:

• **Documentazione amministrativa:**

- Certificato catastale ed estratto di mappa
- Titolo conferente la disponibilità dei terreni
- Certificati di iscrizione alla camera di commercio
- Designazione del direttore responsabile dei lavori e del sorvegliante
- Asseverazione progettista
- Richiesta autorizzazione viabilità su area demaniale
- Affidamento lavori di coltivazione e recupero cava
- Parere inerente la procedura di V.I.A.
- Documentazione Tecnica:
- Relazione Tecnica
- Piano di Gestione e Manutenzione delle Opere di Sistemazione Finale
- D.S.S. - Documento di Salute e Sicurezza
- Documento di Stabilità dei Fronti di Scavo

• **Tavole:**

- TAV. 1 COGNOGRAFIA (SCALA 1:25000/10000)
- TAV. 2 INQUADRAMENTO CATASTALE (SCALA 1:2000)
- TAV. 3 CARTA GEOLOGICO-GEOMORFOLOGICA (SCALA 1:10000)
- TAV. 4 CARTA IDROGEOLOGICA (SCALA 1:5000)
- TAV. 5 CARTA PEDOLOGICA (SCALA 1:5000)
- TAV. 6 CARTA DELL'USO DEL SUOLO E DELL'ASSETTO VEGETAZIONALE (SCALA 1:5000)
- TAV. 7 INQUADRAMENTO PUNTI DI RIPRESA FOTOGRAFICA (SCALA 1:5000)
- TAV. 8 CARTA DEI VINCOLI URBANISTICO-TERRITORIALI (SCALA 1:5000)
- TAV. 9 CARTA DELLA VIABILITÀ INTERESSATA DAL TRAFFICO DI CAVA (SCALA 1:5000)
- TAV. 10 STATO DI FATTO PLANO-ALTIMETRICO QUOTATO (SCALA 1:1000)
- TAV. 11 PROGETTO ESCAVAZIONE -PLANIMETRIA- (SCALA 1:1000)
- TAV. 12 PROGETTO ESCAVAZIONE -SEZIONITAV.
- 13 CARTA DI ORGANIZZAZIONE DEL CANTIERE (SCALA 1:1000)
- TAV. 14 PROGETTO DI SISTEMAZIONE FINALE -PLANIMETRIA- (SCALA 1:1.000)
- TAV. 15 PROGETTO DI SISTEMAZIONE FINALE -SEZIONI
- TAV. 16 PROGETTO DI RECUPERO NATURALISTICO – PLANIMETRIA (SCALA 1:1.000)
- TAV. 17 PROGETTO DI RECUPERO NATURALISTICO - SCHEMA IMPIANTO VEGETAZIONALE

• **Allegati:**

- Allegato 1 STRATIGRAFIA DEI POZZI IDRICI
- Allegato 2 DOCUMENTAZIONI INDAGINI GEOGNOSTICHE
  - All. 2.1 UBICAZIONE INDAGINI GEOGNOSTICHE
  - All. 2.2 STRATIGRAFIE POZZETTI GEOGNOSTICI
- Allegato 3 DOCUMENTAZIONE FOTOGRAFICA
  - All.3.1 DOCUMENTAZIONE RILIEVO FLORISTICO

File name: p:\suap unione v.nure v.chero\pratiche suap\cave\podenzano\autorizz variante cà rotta\autorizz. variante recupero.doc

“UNIONE VALNURE e VALCHERO” mail: [suap@unionevalnurevalchero.it](mailto:suap@unionevalnurevalchero.it) - p.e.c. [unionevalnure@legalmail.it](mailto:unionevalnure@legalmail.it)

Sede Amministrativa: Comune di Carpaneto P.no 29013 P. zza XX Settembre, 1

Sede Operativa: Comune Di Podenzano 29027 Via Monte Grappa, 100 tel. 0523 – 554641



UNIONE VALNURE E VALCHERO UNIONE VALNURE E VALCHERO	U
COPIA CONFORME ALL'ORIGINALE DIGITALE	
Protocollo N.0000880/2019 del 21/01/2019	
Firmatario: PAOLO BELLINGERI	
Documento Principale	

All.3.2 DOCUMENTAZIONE CAPOSALDI PERMANENTI  
All.3.3 DOCUMENTAZIONE FOTOGRAFICA AMBITO DI CAVA  
All.3.4 ORTOFOTO

Allegato 4 PIANO DI MONITORAGGIO

**VISTA** la certificazione di avvenuta stipula rilasciata dal Notaio Dott.ssa Eloisa Alessandra Luini in data 23/11/2018 relativa alla convenzione sottoscritta in data 23/11/2018 di variante alla precedente convenzione per l'attività estrattiva stipulata in data 19 ottobre 2011 a ministero Dott. Giuseppe Rocca Repertorio n. 61.620 Raccolta numero 27.102 tra il Comune di Podenzano e la ditta "Molinelli S.r.l.", convenzione afferente la cava di ghiaia sita in Comune di Podenzano località Molino del Fuoco, denominata "Cà Rotta", Polo P.I.A.E. n. 15 - Comparto P15-C2 Molino del Fuoco, ai sensi della L.R. 18/07/91 n° 17, artt. 11 e 12, trasmessa dal S.U.E. del Comune di Podenzano al SUAP dell'Unione Valnure Valchero in data 14.12.2018 prot. 17250;

**VISTA** polizza fideiussoria rilasciata da UnipolSai Assicurazioni con decorrenza 23/11/2018 n. 164588083 a garanzia dell'esecuzione delle opere di recupero ambientale trasmessa dal S.U.E. del Comune di Podenzano al SUAP dell'Unione Valnure Valchero in data 14.12.2018 prot. 17250;

**VISTA** la documentazione integrativa trasmessa dal S.U.E. del Comune di Podenzano al SUAP dell'Unione Valnure Valchero in data 17.01.2019 acclarata con prot. 664;

**VISTA** la comunicazione di avvio del Procedimento ai sensi e per gli effetti degli artt. 7 e 8 della Legge 07.08.1990 n. 241, per il rilascio dell'Autorizzazione di variante all'Autorizzazione n. 1/2013 del 20/12/2013, prorogata di anni uno (1) dal Provvedimento del Comune di Podenzano prot. gen. n. 10191 del 20/11/2018, per variazione del piano di recupero della cava di ghiaia denominata "Cà Rotta - Polo P.I.A.E. n. 15 - comparto P15 - C", trasmessa dal Responsabile del Servizio SUAP alla Ditta richiedente in data 17.01.2019 con prot. 681;

**VISTO** il Decreto n° 7 del 28.12.2018 a firma del Presidente dell'Unione Valnure Valchero con il quale è stata confermata la responsabilità dello Sportello Unico per le Attività Produttive, gestito in forma associata, all'Arch. Paolo Bellingeri per il periodo dal 1 gennaio 2019 al 20 maggio 2019;

**RICHIAMATO** l'art. 107 del T.U.E.L. del 18/08/2000 n. 267;

tutto ciò premesso

#### AUTORIZZA

La ditta Molinelli S.r.l. con sede a Ponte dell'Olio (PC), Via Artigianato n. 4 - C.F. / P: IVA n. 01076450335, ad eseguire i lavori di recupero ambientale della cava denominata "Cà Rotta" ubicata in Comune di Podenzano (PC) in località Molino S. Rocco - Comparto P15 - C2 del P.A.E. vigente sui terreni distinti al N.C.T. di Podenzano, Foglio 39, Mappale 15 e Foglio 43 mappali 5 - 6 - 7, secondo le modalità del progetto esecutivo approvato dal Comune di Podenzano con Delibera di Giunta Comunale nr. 130 del 13.11.2018 subordinatamente all'osservanza della prescrizione indicata dal Servizio Area Affluenti Po - Ambito Territoriale di Piacenza nel proprio parere n. 13/2018 del 16/04/2018 sotto integralmente riportata:

- Si richiama la necessità di adempiere alle disposizioni della L.R. nr. 18/2016 "Testo Unico per la promozione della legalità e per la valorizzazione della cittadinanza e dell'economia responsabili" con riferimento all'art. 41 - "Adempimenti connessi al trasporto di materiale derivante da attività estrattive e minerarie" - che prevede disposizioni vincolanti in merito all'utilizzo dei mezzi d'opera e, in particolare, la trasmissione dei "...dati identificativi dei mezzi utilizzati e delle imprese incaricate per il trasporto del materiale derivante dall'attività di cava...". In merito a tale obbligo, è necessario il riscontro della D.G.R. n. 1783 del 13/11/2017 - "Approvazione prime direttive operative per l'attuazione degli artt. 41 e 47 - comma 3 della L.R. 18/2016 concernenti adempimenti connessi al trasporto del materiale derivante da attività estrattive".

#### DA' ATTO

Che il termine di validità della presente autorizzazione deve intendersi stabilita per il giorno 20/12/2019 in quanto la validità della precedente Autorizzazione nr. 1 del 20/12/2013 è stata prorogata di anni uno (1) dal Provvedimento rilasciato dal Comune di Podenzano in data 20/11/2018 prot. gen. n. 10191 che si allega alla presente quale parte integrante della stessa.

File name: p:\suap unione v.nure v.chero\pratiche suap\cave\podenzano\autorizz variante cà rotta\autorizz. variante recupero.doc

"UNIONE VALNURE e VALCHERO" mail: [suap@unionevalnurevalchero.it](mailto:suap@unionevalnurevalchero.it) - p.e.c. [unionevalnure@legalmail.it](mailto:unionevalnure@legalmail.it)

Sede Amministrativa: Comune di Carpaneto P.no 29013 P. zza XX Settembre, 1

Sede Operativa: Comune Di Podenzano 29027 Via Monte Grappa, 100 tel. 0523 - 554641

UNIONE VALNURE E VALCHERO UNIONE VALNURE E VALCHERO	<b>U</b>
<b>COPIA CONFORME ALL'ORIGINALE DIGITALE</b>	
Protocollo N.0000880/2019 del 21/01/2019	
Firmatario: PAOLO BELLINGERI	
Documento Principale	

**DISPONE**

- che copia del presente provvedimento e degli elaborati allegati sia depositato presso il cantiere sino all'avvenuta ultimazione delle opere;
- che il presente atto è rilasciato a favore delle ditta Molinelli S.r.l. con sede a Ponte dell'Olio (PC) , Via Artigianato n. 4 – C.F. / P: IVA n. 01076450335, senza pregiudizio dei diritti di terzi e senza che il medesimo incida sulla titolarità della proprietà o di altri diritti reali relativi ai beni immobili in esso considerati;
- che il presente provvedimento, una volta notificato alla Ditta richiedente, sia trasmesso, per quanto di competenza, alla Regione Emilia Romagna Agenzia Regionale per la Sicurezza del Territorio e la Protezione Civile Servizio Area Affluenti Po, all'A.R.P.A.E. Sezione di Piacenza – SAC e Servizio Territoriale, alla Provincia di Piacenza, Servizio Programmazione e Territorio, Trasporti, Turismo e Attività Produttive, all'Azienda U.S.L. di Piacenza ed al Comune di Podenzano.

Il presente documento è sottoscritto con firma digitale  
ai sensi dell'art. 21 del D.Lgs n. 82/2005 e ss.mm.ii.

**Il Responsabile dello Sportello Unico per le Attività Produttive**  
**Unione Valnure Valchero**  
*(Arch. Paolo Bellingeri)*









# COMUNE DI PODENZANO

Provincia di Piacenza

UFFICIO TECNICO - SERVIZIO URBANISTICA – AMBIENTE  
e SPORTELLO UNICO per l'EDILIZIA

Via Montegrappa, 100 – 29027 Podenzano (PC) – centralino tel. 0523 - 554627 / Ufficio Tecnico tel. 0523 – 554635  
indirizzo @Mail: [urbanistica@comune.podenzano.pc.it](mailto:urbanistica@comune.podenzano.pc.it) / indirizzo P.E.C.: [comune.podenzano@sintranet.legalmail.it](mailto:comune.podenzano@sintranet.legalmail.it)

Comune di Podenzano Protocollo Generale	U
COPIA CONFORME ALL'ORIGINALE DIGITALE	
Protocollo N.0010191/2018 del 20/11/2018	
Firmatario: PIERGUIDO FERRARI AGRADI	
Documento Principale	

Prot. n. //

Podenzano, li 19/11/2018

**OGGETTO:** proroga dei termini di scadenza dell'Autorizzazione n. 1/2013 del 20/12/2013 per l'esercizio di attività estrattiva della cava di ghiaia denominata *Cà Rotta* - Polo P.I.A.E. n. 15 – comparto P15 – C2, come da richiesta presentata dalla Ditta Molinelli S.r.l. in data 18/02/2017 prot. n. 1456.

## IL RESPONSABILE DEL SETTORE URBANISTICA - AMBIENTE e del S.U.E.

**RICHIAMATA** l'autorizzazione unica rilasciata dal SUAP Unione Valnure e Valchero con provvedimento n. 1/2013 del 20 dicembre 2013, con scadenza 20 dicembre 2018 salvo proroghe di legge, ai sensi e per gli effetti della L.R. 18/07/1991 n. 17 per l'esecuzione dei lavori di coltivazione della cava di ghiaia sita in Comune di Podenzano, località Molino del Fuoco, Polo P.I.A.E. n. 15 comparto P15 – C2, denominata *Cà Rotta*;

**RICHIAMATA** la convenzione per l'esercizio dell'attività estrattiva stipulata in data 19 ottobre 2011 a ministero Dott. Giuseppe Rocca, Repertorio n. 61620 di Raccolta n. 27102, avente ad oggetto la cava di ghiaia denominata *Cà Rotta*, Polo P.I.A.E. n. 15 – comparto P15 – C2;

**DATO ATTO** che l'Autorizzazione all'esercizio dell'attività estrattiva n. 1/2013 del 20 dicembre 2013 riguarda i lavori di coltivazione e del successivo recupero ambientale della cava di ghiaia in parola, sui terreni individuati al C.T. di Podenzano, Foglio 39, Mappale 15 e Foglio 43, Mappali 5, 6 e 7;

**RICHIAMATA** la denuncia di esercizio cava presentata in data 16/01/2014 prot. Prov. PC. n. 1962 con la quale è stato comunicato il nominativo del Direttore responsabile dei lavori nella persona del Sig. Fabio Molinelli, come previsto dall'art. 27 del DPR n. 128/1959 e ss.mm.ii.;

**DATO ATTO** che il termine per l'ultimazione dei lavori di cava e di recupero ambientale era fissato in cinque anni decorrenti dalla data di rilascio dell'Autorizzazione per l'esercizio dell'attività estrattiva (20/12/2013), e quindi per la data del 20/12/2018;

**VISTA** la richiesta di proroga di anni uno (1) del termine di scadenza dell'Autorizzazione n. 1/2013 del 20/12/2013 per la conclusione dei lavori di coltivazione della cava di ghiaia in parola presentata dalla ditta Molinelli S.r.l. in data 18/02/2017 prot. n. 1456;

**RICHIAMATA** la nota del Servizio Urbanistica e Ambiente del Comune di Podenzano del 16/10/2017 prot. n. 8922 indirizzata al SUAP Unione Valnure e Valchero in ordine alla verifica delle competenze per la corretta gestione del procedimento amministrativo avviato dalla ditta richiedente Molinelli S.r.l.;

**ACQUISITA** la risposta del SUAP Unione Valnure e Valchero in data 26/10/2017 prot. n. 14112, assunta in data 27/10/2017 al prot. gen. n. 9246 del Comune di Podenzano, nota in cui il SUAP ha espresso il proprio parere al riguardo, ritenendo che la titolarità del procedimento amministrativo per la variante in parola fosse di competenza del Comune di Podenzano;



Comune di Podenzano Protocollo Generale	U
COPIA CONFORME ALL'ORIGINALE DIGITALE	
Protocollo N.0010191/2018 del 20/11/2018 Firmatario: PIERGUIDO FERRARI AGRADI Documento Principale	

**VISTO** l'art. 15 comma 2. della L.R. 18/07/1991 n. 17;

**RICHIAMATO** l'art. 10 – *Proroga della convenzione* della convenzione per l'esercizio dell'attività estrattiva stipulata con atto a ministero Dott. Giuseppe Rocca in data 19/10/2011;

**DATO ATTO** che la richiesta di proroga è autorizzabile, per la durata massima di un anno;  
tutto ciò premesso,

**RICHIAMATO** l'art. 107 del T.U.E.L. del 18/08/2000 n. 267;

**AUTORIZZA**

la proroga di anni uno (1) del termine di scadenza dell'Autorizzazione n. 1/2013 del 20/12/2013 ora intestata unicamente alla ditta Molinelli S.r.l. con sede a Ponte dell'Olio (PC) , Via Artigianato n. 4 – C.F. / P: IVA n. 01076450335, dando atto che la nuova scadenza dell'Autorizzazione n. 1/2013 del 20/12/2013 è stabilita per il giorno **20/12/2019**.

sottoscritto con firma digitale ex art. 21 D.Lgs n. 82/2005

**Il Responsabile del Settore Urbanistica-Ambiente  
e dello Sportello Unico per l'Edilizia**  
(Arch. Pierguido Ferrari Agradi)



VERBALE DI COLLAUDO TECNICO AMMINISTRATIVO  
della cava di ghiaia sita in Podenzano, località Molino del Fuoco  
Polo P.I.A.E. n. 15 – Comparto P15-C2 denominata “Cà Rotta”

Cronistoria

La cava di ghiaia denominata “Cà Rotta” è ubicata nel comparto estrattivo P15 C2 del PIAE del Comune di Podenzano.

Le ditte proponenti che al tempo hanno presentato richiesta, sono:

- CO.GE.CA. S.r.l. con sede legale nel Comune di Podenzano (PC), Strada per Albone n. 2, C.F. e P. IVA 01391890330;
- MOLINELLI S.r.l. con sede legale nel Comune di Ponte dell’Olio (PC), Via dell’Artigianato 4, C.F. e P. IVA 01076450335;

La cava di ghiaia denominata “Cà Rotta”, ubicata nel Polo P.I.A.E. n. 15 – comparto P15 - C2 Molino del Fuoco, ricade al punto B.3.2 dell’allegato B - Cave e Torbiere, ai sensi ex. L.R. 18 maggio 1999, n. 9 (Titolo II) e s.m.i. – D. Lgs n. 152/2006 e s.m.i. .

I terreni interessati dall’attività estrattiva sono i seguenti:

- Foglio 39, Mappale 15
- Foglio 43, Mappali 5 – 6 e 7.

I proprietari dei terreni interessati dal progetto di cava erano, all’epoca dell’avvio della pratica, i signori:

- Bosi Luigi e Mazzocchi Giuseppina (contratto di affitto sottoscritto in data 15 novembre 2008);
- Cavanna Giovanna e Cavanna Maria Giuseppina (contratto di affitto sottoscritto in data 29 febbraio 2016);
- Ghilardelli Luisa, Rossi Maria e Rossi Lucio (contratto di affitto sottoscritto in data 18 aprile 2017).

La disponibilità dei terreni interessati dagli interventi di recupero naturalistico (20% afferente la cava di ghiaia Cà Rotta) è attestata dal contratto di affitto stipulato tra la ditta MOLINELLI S.r.l. ed i proprietari dei terreni interessati dal recupero naturalistico (ex cava di ghiaia denominata Pradassana, di cui al foglio 46, mappali 4 – 6 - 13 parte - 14 parte e 26 parte), ovvero i signori Toscani Ines, Ferrari Luigi e Ferrari Antonella (contratto di affitto sottoscritto in data 25 luglio 2008).

La ditta CO.GE.CA. S.r.l. ha presentato, in data 02/09/2010 con prot. n. 2561, richiesta di autorizzazione all’attività estrattiva al S.U.A.P. presso il Consorzio Ambientale Pedemontano con sede a Ponte dell’Olio (PC), Via V. Veneto n. 78.

Tale richiesta è stata successivamente integrata in data 08/03/2011.

Il SUAP ha trasmesso al Comune di Podenzano, in data 10/03/2011 prot. n. 537 e 538, la richiesta di autorizzazione per l’esercizio (coltivazione) della cava in parola: tale richiesta è





pervenuta al Comune di Podenzano in data 15/03/2011 con nota acclarata al prot. gen. n. 2863.

Il SUAP presso il Consorzio Ambientale Pedemontano, una volta completata la pratica dal punto di vista documentale, ha avviato l'iter procedurale previsto dall'ex D.P.R. 447/98, come modificato ed integrato dal D.P.R. 440/2000.

In ottemperanza alle disposizioni di cui all'art. 2 delle N.T.A. del P.I.A.E. 2001 nonché alle norme in materia ambientale (V.I.A.) di cui all'art. 9 della L.R. 18 maggio 1999 nr. 9 recante "Procedure in materia di impatto ambientale" ed alla deliberazione assunta dalla R.E.R. con atto G.R. 15 luglio 2002 nr. 1238 recante "Approvazione direttiva generale sull'attuazione L.R. 9/99 Disciplina procedura valutazione impatto ambientale e delle linee guida generali per redazione e valutazione degli elaborati per la procedura di verifica (screening) e del S.I.A. per la procedura di V.I.A. (art. 8, L.R. 9/99)", il progetto di cava è stato sottoposto a procedura di V.I.A., conclusasi positivamente (conferenza finale in data 29/06/2010) approvata dalla Giunta Comunale di Podenzano con deliberazione n. 92 del 02/09/2010.

Il progetto esecutivo di cava presentato dalle ditte CO.GE.CA. S.r.l. e MOLINELLI S.r.l., è stato redatto dal Dott. Geol. Alberto Soregaroli iscritto all'Ordine dei Geologi della Regione Emilia Romagna al n. 753, ed è costituito dai seguenti elaborati tecnici e grafici:

Documentazione amministrativa:

- Certificato catastale ed estratto di mappa
- Titolo conferente la disponibilità dei terreni
- Certificati di iscrizione alla camera di commercio
- Designazione del direttore responsabile dei lavori e del sorvegliante
- Asseverazione progettista
- Richiesta autorizzazione viabilità su area demaniale
- Affidamento lavori di coltivazione e recupero cava
- Parere inerente la procedura di V.I.A.
- Documentazione Tecnica
- Relazione Tecnica
- Piano di Gestione e Manutenzione delle Opere di Sistemazione Finale
- D.S.S. - Documento di Salute e Sicurezza
- Documento di Stabilità dei Fronti di Scavo

Tavole:

- Corografia (Scala 1:25000/10000)
- inquadramento catastale (Scala 1:2000)
- Carta geologico-geomorfologica (Scala 1:10000)
- Carta idrogeologica (Scala 1:5000)
- Carta pedologica (Scala 1:5000)
- carta dell'uso del suolo e dell'assetto vegetazionale (Scala 1:5000)
- Inquadramento punti di ripresa fotografica (Scala 1:5000)
- Carta dei vincoli urbanistico-territoriali (Scala 1:5000)
- Carta della viabilità interessata dal traffico di cava (Scala 1:5000)
- Stato di fatto piano-altimetrico quotato (Scala 1:1000)
- Progetto escavazione -planimetria- (Scala 1:1000)
- Progetto escavazione -sezioni-
- Carta di organizzazione del cantiere (Scala 1:1000)
- Progetto di sistemazione finale -planimetria- (Scala 1:1.000)



- Progetto di sistemazione finale -sezioni
- Progetto di recupero naturalistico – planimetria (Scala 1:1.000)
- Progetto di recupero naturalistico – Schema impianto vegetazionale

Allegati:

- Stratigrafia dei pozzi idrici
- Documentazioni indagini geognostiche
- Ubicazione indagini geognostiche
- Stratigrafie pozzetti geognostici
- Documentazione fotografica
- Documentazione rilievo floristico
- Documentazione caposaldi permanenti
- Documentazione fotografica ambito di cava
- Ortofoto
- Piano di monitoraggio

In data in data 19 ottobre 2011, con atto a ministero Dott. Giuseppe Rocca Repertorio n. 61.620 di Raccolta numero 27.102, è stata stipulata la convenzione per l'esercizio dell'attività estrattiva tra il Comune di Podenzano e le ditte CO.GE.CA. S.r.l. e Molinelli S.r.l., convenzione afferente la cava di ghiaia sita in Comune di Podenzano, località Molino del Fuoco, denominata "Cà Rotta", Polo P.I.A.E. n. 15 - Comparto P15 - C2 Molino del Fuoco, ai sensi della L.R. 18/07/91 n° 17, artt. 11 e 12.

La Ditta MOLINELLI S.r.l. e la Ditta CO.GE.CA. S.r.l. sono state autorizzate alla coltivazione della cava di ghiaia denominata "Cà Rotta" con Autorizzazione rilasciata dal SUAP Unione Valnure e Valchero, ai sensi dell'art. 12 della L.R. 18.07.1991 n. 17, con provvedimento n. 1/2013 del 20 dicembre 2013, con scadenza 20 dicembre 2018, salvo proroghe di legge.

Successivamente all'avvio dei lavori di escavazione la ditta MOLINELLI S.r.l. è subentrata, a tutti gli effetti di legge, alla ditta CO.GE.CA. S.r.l. a seguito di risoluzione del precedente contratto di affitto tra i legittimi proprietari dei terreni e la ditta CO.GE.CA. S.r.l.: i contratti di disponibilità delle aree per la coltivazione della cava di ghiaia in parola sono stati rinnovati dai legittimi proprietari solo con la ditta MOLINELLI S.r.l. .

Il recupero naturalistico ambientale relativo alla cava di ghiaia in parola è stato previsto nella cava denominata "Pradassana" (già conclusa, collaudata e recuperata all'uso agricolo a far data dal 17/06/2013), i cui terreni erano e sono tutt'ora nella disponibilità della ditta MOLINELLI S.r.l. come espressamente riportato nel progetto di coltivazione della cava del 2011 e nella convenzione stipulata a suo tempo avanti il Dott. Giuseppe Rocca Notaio (19 ottobre 2011).

La ditta MOLINELLI S.r.l. ha presentato al Comune di Podenzano, in data 18/02/2017 prot. n. 1456 e comunque prima della scadenza di validità dell'Autorizzazione n. 1/2013, richiesta di proroga dei termini per la sistemazione finale della cava: tale richiesta è stata accolta dal Comune di Podenzano che, in data 20/11/2018 prot. n. 10191, ha rilasciato l'Autorizzazione di proroga di un anno per il completamento dei lavori di recupero ambientale della cava in parola.





La ditta Molinelli S.r.l. ha presentato successivamente al Comune di Podenzano, in data 27 luglio 2017 con nota acclarata al prot. gen. n. 6651, domanda di attivazione della procedura di verifica Screening con oggetto la variante al piano di recupero ambientale della cava di ghiaia "Cà Rotta".

La variante al progetto di cava ha interessato solo il recupero ambientale, nella fattispecie la fase di ritombamento delle fosse di scavo, prevedendo l'utilizzo di alcune tipologie di rifiuti speciali non pericolosi oltre alle materie prime esclusivamente naturali. Le concentrazioni chimiche dei rifiuti speciali non pericolosi da utilizzare per il ritombamento sono rispondenti ai limiti di cui alla colonna A di Tabella 1 dell'Allegato 5 alla parte quarta del D.Lgs 152/2006, secondo quanto consentito al comma 3 dall'art. 44 del PIAE vigente corrispondente al comma 3 dell'art. 41 del PAE comunale vigente.

La procedura di verifica Screening di "*Variante al progetto di recupero ambientale*" è stata approvata con deliberazione Giunta Comunale n. 40 del 20 marzo 2018: conseguentemente si è reso necessario modificare la convenzione originariamente stipulata, ed in particolare per quanto attiene gli artt. 4 - *Lavori di sistemazione finale* e 25 - *Sistemazione finale – discarica* interessati dalla modifica.

A seguito della conclusione con esito favorevole della procedura di screening la ditta MOLINELLI S.r.l. ha presentato al Comune di Podenzano, in data 27 settembre 2018 prot. n. 8554, domanda tendente ad ottenere la nuova autorizzazione di variante al recupero ambientale della cava di ghiaia denominata "Cà Rotta", che non ha comportato alcuna modifica rispetto a quanto già autorizzato se non per quanto attiene al recupero ambientale (artt. 4 - *Lavori di sistemazione finale* e 25 - *Sistemazione finale – discarica*), ove erano previste modalità di recupero ambientale differenti rispetto a quelle originariamente approvate.

Gli elaborati grafici allegati al progetto di variante presentata in data 27.09.2018 sono i seguenti:

- *Relazione tecnica*
- *Verifica di conformità urbanistica, ambientale e paesaggistica;*
- *Bozza di convenzione – solo di modifica agli artt. 4 e 25 della precedente convenzione stipulata in data 19/10/2011 a ministero dott. Giuseppe Rocca Notaio, Rep. n. 61620 di Racc. n. 27102;*
- *Elaborato grafico tav. 15 – Progetto di sistemazione finale – sezioni – Variante al recupero ambientale – luglio 2017*
- *Delibera G.C. n. 40 del 20/03/2018 di approvazione della procedura di verifica – screening*

In data 23 novembre 2018 è stata stipulata, tra il Comune di Podenzano e la ditta lottizzante Molinelli S.r.l., la variante alla precedente convenzione per l'attività estrattiva stipulata a suo tempo (in data 19 ottobre 2011 a ministero Dott. Giuseppe Rocca Notaio, Repertorio n.

61.620 di Raccolta numero 27.102): la nuova convenzione è stata stipulata avanti la Dott.ssa Eloisa Alessandra Luini con atto Repertorio n. 8455 di Raccolta n. 6314.

Il SUAP Unione Valnure e Valchero ha rilasciato, in data 21 gennaio 2019 prot. n. 880, l'Autorizzazione n. 1/2019 di variante al progetto di recupero ambientale della cava in parola con durata di 1 anno, successivamente modificata nei termini di validità (cinque anni) con nota a firma del Responsabile del SUAP Unione Valnure e Valchero inviata in data 27/05/2021 prot. n. 7425, pervenuta al Comune di Podenzano in data 28/05/2021 prot. n. 5715.

La ditta MOLINELLI S.r.l. ha comunicato al Comune di Podenzano ed alla Regione Emilia Romagna Agenzia Regionale per la Sicurezza del Territorio e la Protezione Civile – Servizio Area Affluenti Po, con nota del 29/10/2021 acclarata al prot. gen. 10728, l'ultimazione dell'attività estrattiva della cava di ghiaia in parola, indicando inoltre che a breve avrebbe completato anche il recupero naturalistico (stepping-stones 20%) previsto nella vicina cava di ghiaia, già coltivata e già conclusa, denominata *Pradassana*.

La ditta MOLINELLI S.r.l. ha comunicato al Comune di Podenzano, in data 28/03/2022 con nota pervenuta il 29/03/2022 acclarata al prot. gen. n. 3169, il completamento delle opere di recupero ambientale (stepping-stones 20%) afferenti la cava *Cà Rotta* realizzate nella cava *Pradassana*.

Il Comune di Podenzano, a seguito del ricevimento della comunicazione di fine lavori dell'attività estrattiva e di recupero dei terreni della cava *Cà Rotta* (vedi nota del 29/10/2021 prot. n. 10728) e successiva comunicazione di avvenuto recupero ambientale (stepping-stones 20%) presso la cava *Pradassana* ha inviato, in data 20/05/2022 con nota prot. n. 5178, la convocazione di un sopralluogo in loco per il giorno 26/05/2022, al fine di accertare l'effettivo recupero ambientale delle due cave in parola (*Cà Rotta* e *Pradassana*).

Il sopralluogo eseguito in data 26/05/2022 alla presenza dei Sigg.ri:

- Arch. Pierguido Ferrari Agradi in qualità di Responsabile del Servizio Urbanistica - Ambiente del Comune di Podenzano;
- Dott. Geol. Davide Giannini funzionario della Regione Emilia-Romagna Agenzia Regionale per la Sicurezza del Territorio e la Protezione Civile - Settore Emilia – UT di Piacenza in qualità di Agente accertatore in materia di Polizia mineraria (nominato con determina Direzione Generale Cura del Territorio e dell'Ambiente - Regione Emilia-Romagna n. 18121 del 01.10.2021);
- Sig. Fabio Molinelli, in qualità di titolare della Ditta Molinelli S.r.l.;

ha consentito di accertare l'avvenuto recupero, ai fini agricoli, dell'area di cava *Cà Rotta* e l'avvenuto recupero, ai fini naturalistici (stepping-stones 20%), della cava *Pradassana*, e il rispetto delle norme di Polizia mineraria.





A tal fine pare opportuno richiamare il precedente verbale di sopralluogo tecnico – ispettivo eseguito presso la cava *Pradassana* redatti dal funzionario tecnico della Provincia di Piacenza e da agenti della Polizia Provinciale nell’ambito dell’attività di Polizia Mineraria (ex art. 147 L.R. 3/’99 e artt. 4 e 5 D.P.R. 128/’59) agli atti del Comune di Podenzano, e segnatamente:

- verbale pervenuto in data 19 marzo 2014 prot. n. 2234

da cui si evince la conclusione della coltivazione della cava, l’avvenuto recupero a piano campagna all’uso agricolo dei terreni nonché l’avvenuto recupero ambientale mediante la messa a dimora, lungo l’intero perimetro di cava, delle siepi lineari polispecifiche.

### Conclusioni

Ciò premesso,

- fatti salvi eventuali vizi occulti non riscontrabili nel corso dei sopralluoghi effettuati, non desumibili dalle rilevazioni fotografiche eseguite nel corso degli anni (depositate agli atti dell’Ufficio Tecnico comunale), non riscontrabili dalle rilevazioni topografiche eseguite dalla Ditta nel corso dei lavori di recupero ambientale;

ed

- impregiudicati i diritti dei proprietari e degli esercenti l’attività estrattiva

richiamata la L.R. 17/’91;

richiamato il PIAE 2011 vigente, con valore ed effetti di PAE per il Comune di Podenzano, come modificato dalla Variante PIAE 2017, ed in particolare quanto disposto dall’art. Art. 49 - *Garanzie - Termini dei lavori di recupero – Collaudi* della N.T.A del PIAE;

richiamati gli artt. 13 – *Svincolo della fidejussione* , 22 – *Varianti* e 25 – *Sistemazione finale* della convenzione sottoscritta per l’esercizio dell’attività estrattiva in data 23 novembre 2018 avanti la Dott.ssa Eloisa Alessandra Luini, Repertorio n. 8455 di Raccolta n. 6314;

richiamati gli obblighi di cui all’art. 32 – *Raccordo funzionale con il recupero ambientale della cava di ghiaia denominata Pradassana – Ambito AC2 e con la convenzione stipulata avanti il Notaio Giuseppe Rocca in data 21 maggio 2008 Rep. n. 55258 di Raccolta n. 22992* della Convenzione per l’esercizio dell’attività estrattiva a suo tempo sottoscritta dalle parti, in particolare gli adempimenti in capo alla ditta esercente sino ad avvenuto collaudo e di quelli successivi in capo ai proprietari dei terreni;

### **SI DICHIARA**

**positivamente collaudabile** il recupero ambientale della cava di ghiaia posta in Comune di Podenzano, località San Rocco, denominata “*Cà Rotta*”, Polo P.I.A.E. n. 15 – Comparto P15-C2 del P.A.E. vigente ed il recupero naturalistico della stessa previsto nella cava di ghiaia denominata “*Pradassana*”, entrambe coltivate dalla Ditta Molinelli S.r.l. con sede a Ponte dell’Olio in via Dell’Artigianato n. 4 – C.F. e P.IVA n. 01076450335,

**E CON IL PRESENTE ATTO**



si attesta pertanto l'avvenuto recupero ambientale della cava di ghiaia in parola (Cà Rotta) e del recupero naturalistico nella cava di ghiaia Pradassana con esito favorevole.

Podenzano, lì 12 febbraio 2024

F.to Il Responsabile del Settore Urbanistica – Ambiente: Arch. Pierguido Ferrari (Agradì)

F.to Il F.to Il funzionario della Regione Emilia Romagna – Agenzia Regionale per la Sicurezza del Territorio e la Protezione Civile Settore Emilia – UT di Piacenza: Dott. Davide Giannini per gli aspetti di Polizia Mineraria

Per presa visione e per accettazione :

**MOLINELLI S.r.l.**  
Via Artigianato 19028 Ponte dell'Olio (PC)  
Tel. 0523-877588 Fax 0523-878928  
C.F. 01509210150 P.I.E.A. 0335  
0612765

F.to Il legale rappresentante della Ditta Molinelli S.r.l. : Fabio Molinelli

F.to Cavanna Anna Rita

Anna Rita Cavanna

F.to Cavanna Maria Giuseppina

Maria Giuseppina Cavanna

F.to Ghilardelli Luisa

Ghilardelli Luisa

F.to Rossi Lucio

Rossi Lucio

F.to Rossi Maria

Rossi Maria

F.to BOSI MASSIMO

F.to BOSI CELESTINO

F.to MAZZOCCHI GIUSEPPINA



Bosi Celestino

Mazzocchi Giuseppina